



LEYENDA

Límite de Clases de Suelo

ZONAS EN SUELO URBANO

CHI Centro Histórico

CNS-1 Ensanche Tradicional
CNS-2 Ensanche

ESA Edificación Semiabierta

MPF Núcleos Periféricos

MFA-1 Vivienda Unifamiliar en Hilera
MFA-2 Vivienda Unifamiliar Aislada

IER Terciario

NO-1 Industrial de Tamaño Medio
NO-2 Polígonos Industriales
NO-3 Semiaislada Industrial
NO-4 Enclaves Industriales

Límite de Zona de Calificación Urbanística

SECTORES EN SUELO URBANIZABLE PROGRAMADO

PRT Programado de Uso Dominante Terciario

PRI Programado de Uso Dominante Industrial

Límite de Sector

AREAS EN SUELO URBANIZABLE NO PROGRAMADO

MPT No Programado de Uso Dominante Terciario
MPI No Programado de Uso Dominante Industrial
MPC No Programado de Ciudad de Transporte
MPR No Programado de Uso Dominante Residencial

ZONAS EN SUELO NO URBANIZABLE

NUA No Urbanizable de Protección Agrícola
NUP No Urbanizable de Protección Natural Ambiental

SISTEMAS GENERALES

SISTEMA GENERAL DE ESPACIOS LIBRES

GEC-SISTEMA GENERAL DE COMUNICACIONES

GCC-1 Red viaria principal
GCC-2 Red viaria principal
GCC-3 Red viaria subsidiaria
GCC-4 Red viaria urbana
GCC-5 Vías pecuarias
GCC-6 Caminos
GCC-7 Ferrocarril

PROTECCIONES

Línea límite zona de afección
Línea límite zona de edificación
Línea límite zona de dominio público
Línea límite zona de protección

GEC-SISTEMA GENERAL DE EQUIPAMIENTO COMUNITARIO

GEC-1 Educativo
GEC-2 Deportivo/Bienestar Social
GEC-3 Social Cultural
GEC-4 Sanitario Asistencial
GEC-5 Administrativo Institucional
GEC-6 Religioso
GEC-7 Cementerio
GEC-8 Fuerzas de Seguridad
GEC-9 Mercado
GEC-10 Matadero
GEC-11 Aparcamiento en Edificio Exclusivo
GEC-12 Aparcamiento en Superficie

EN SUELO URBANIZABLE PROGRAMADO

Superficie 1º de Sector

EN SUELO URBANIZABLE NO PROGRAMADO

Superficie 1º de Área

ELEMENTOS PROTEGIDOS

Políticos
Privados

AJUNTAMENT DE VILA - REAL

REVISION PLAN GENERAL MUNICIPAL DE ORDENACION

DOCUMENTO: CORRECCION DE ERRORES DE LA MODIFICACION PUNTUAL MADRIGAL -1

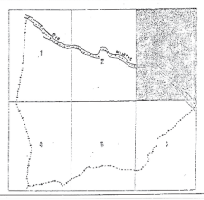

AJUNTAMENT DE VILA-REAL

MODIFICACION PUNTUAL PLAN GENERAL
" MANZANA 414 "

ALBERTO PARADIS ALOS
Arquitecto

ALBERTO PARADIS ALOS

INFORMACION: CALIFICACION, USOS DEL SUELO Y ESTRUCTURA GENERAL Y ORGANICA DEL TERRITORIO.
ZONAS DE CALIFICACION URBANISTICA, DISTRIBUCION GENERAL DE ESPACIOS LIBRES, COMUNICACIONES Y EQUIPAMIENTO COMUNITARIO.

CUADRICULA	ORDEN	ESCALA	
3	I-2	1/5000	FECHA 04/15