

 Límite de Suelo Urbano
 Anotaciones
 Número de plantas (incluida la Baja)



AJUNTAMENT DE VILA-REAL
PLAN GENERAL MUNICIPAL DE ORDENACIÓN URBANA

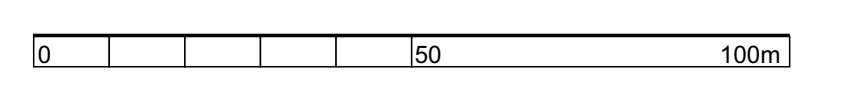
Documento
 MODIFICACIÓN PUNTUAL. PLANO DE INFORMACIÓN



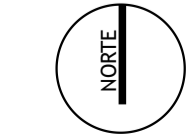
Plano
 SUELO URBANO. RED VIARIA

Contenido
 ALINEACIONES, RASANTES Y ALTURAS DE LA EDIFICACIÓN

E: 1/1.000 ABRIL 2022 I-4
 escala fecha cuadrícula orden



MODIFICACIÓN PUNTUAL PLAN GENERAL MUNICIPAL DE ORDENACIÓN URBANA - 4º INSTITUTO - ERNESTO RAMOS REG. ARQUITECTO MUNICIPAL



ETRS89 - UTM H30