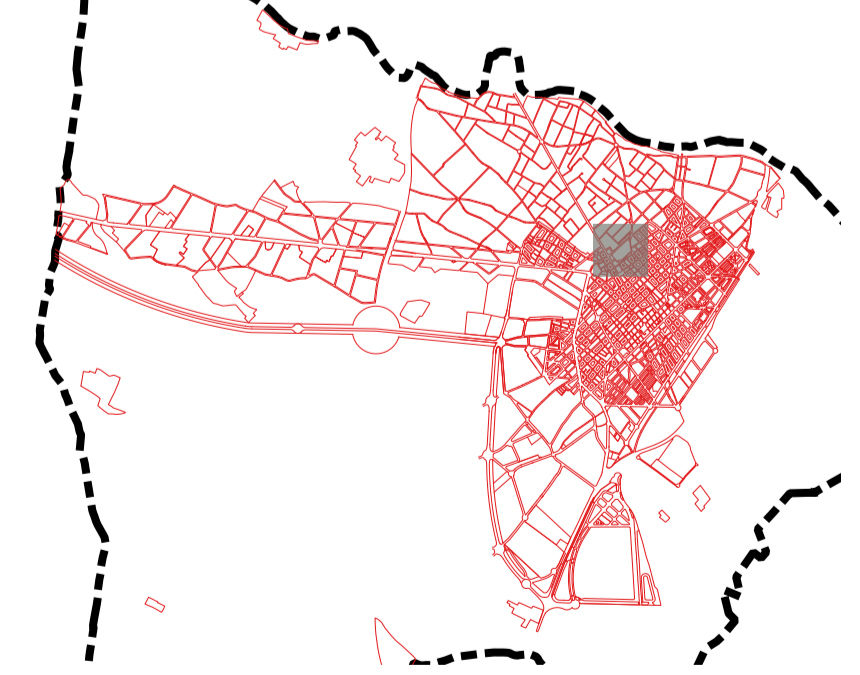


Límite de Suelo Urbano
 Anotaciones
 Número de plantas (incluida la Baja)



AJUNTAMENT DE VILA-REAL
PLAN GENERAL MUNICIPAL DE ORDENACIÓN URBANA

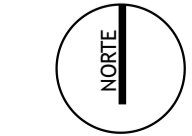
Documento
MODIFICACIÓN PUNTUAL. PLANO DE INFORMACIÓN




Plano
SUELO URBANO. RED VIARIA

Contenido
 ALINEACIONES, RASANTES Y ALTURAS DE LA EDIFICACIÓN

MODIFICACIÓN PUNTUAL DEL PGOMU EN EL ENTORNO DEL ESTADIO DE LA CERÁMICA. ARQUITECTO MUNICIPAL: ERNESTO RAMOS REIG.



E: 1/1.000 ABRIL - 2022 I-4
 escala fecha cuadrícula orden



ETRS89 - UTM H30